

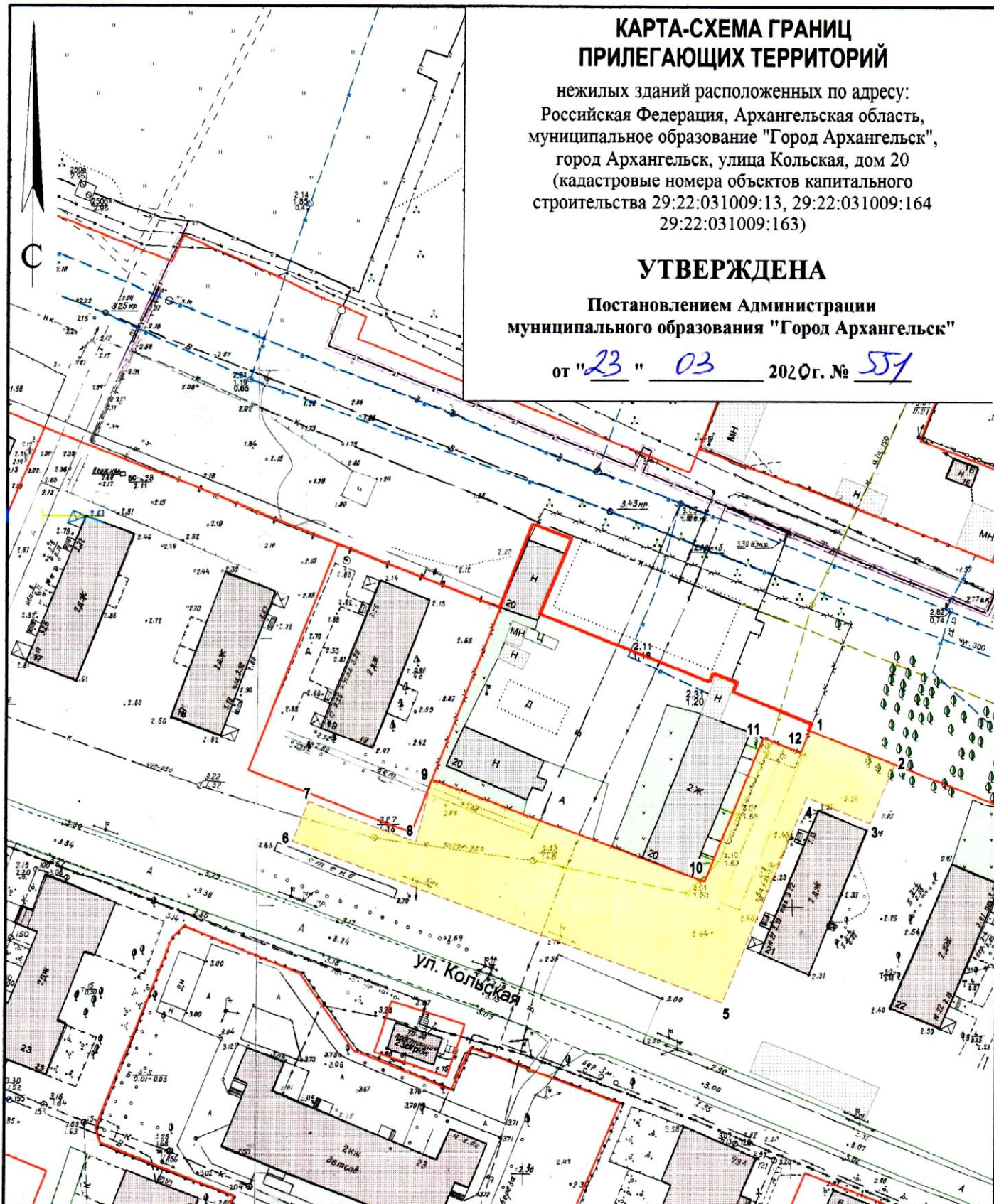
КАРТА-СХЕМА ГРАНИЦ ПРИЛЕГАЮЩИХ ТЕРРИТОРИЙ

нежилых зданий расположенных по адресу:
Российская Федерация, Архангельская область,
муниципальное образование "Город Архангельск",
город Архангельск, улица Кольская, дом 20
(кадастровые номера объектов капитального
строительства 29:22:031009:13, 29:22:031009:164
29:22:031009:163)

УТВЕРЖДЕНА

Постановлением Администрации
муниципального образования "Город Архангельск"



от "23" 03 2020 г. № 551



Система координат МСК-29

Обозначение характерных точек границ	координаты, м	
	X	Y
1	658224.25	2522399.51
2	658218.57	2522415.69
3	658207.38	2522411.57
4	658211.76	2522399.53
5	658172.74	2522385.39
6	658199.53	2522303.97
7	658207.15	2522306.62
8	658200.30	2522327.00
9	658212.17	2522329.54
10	658195.20	2522381.13
11	658222.54	2522391.01
12	658220.05	2522398.08

УСЛОВНЫЕ ОБОЗНАЧЕНИЯ:

-  изображение границ земельного участка по улице Кольской, дом 23
-  изображение границ прилегающих территорий

Масштаб 1 : 1000